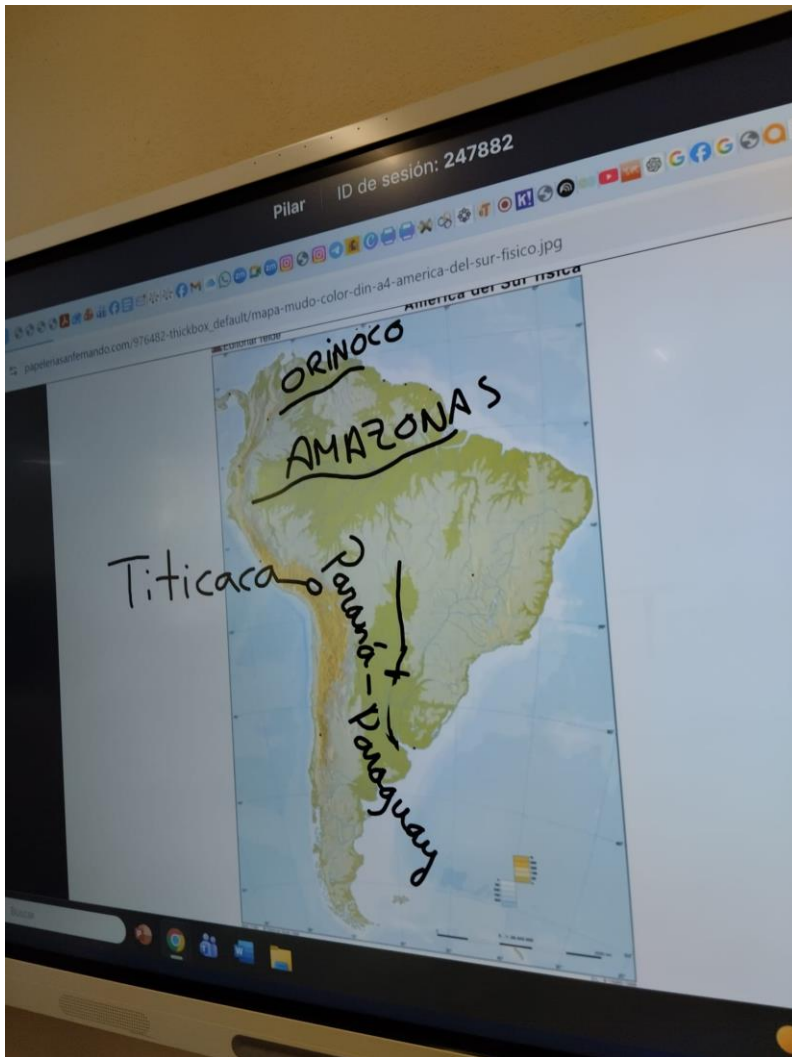
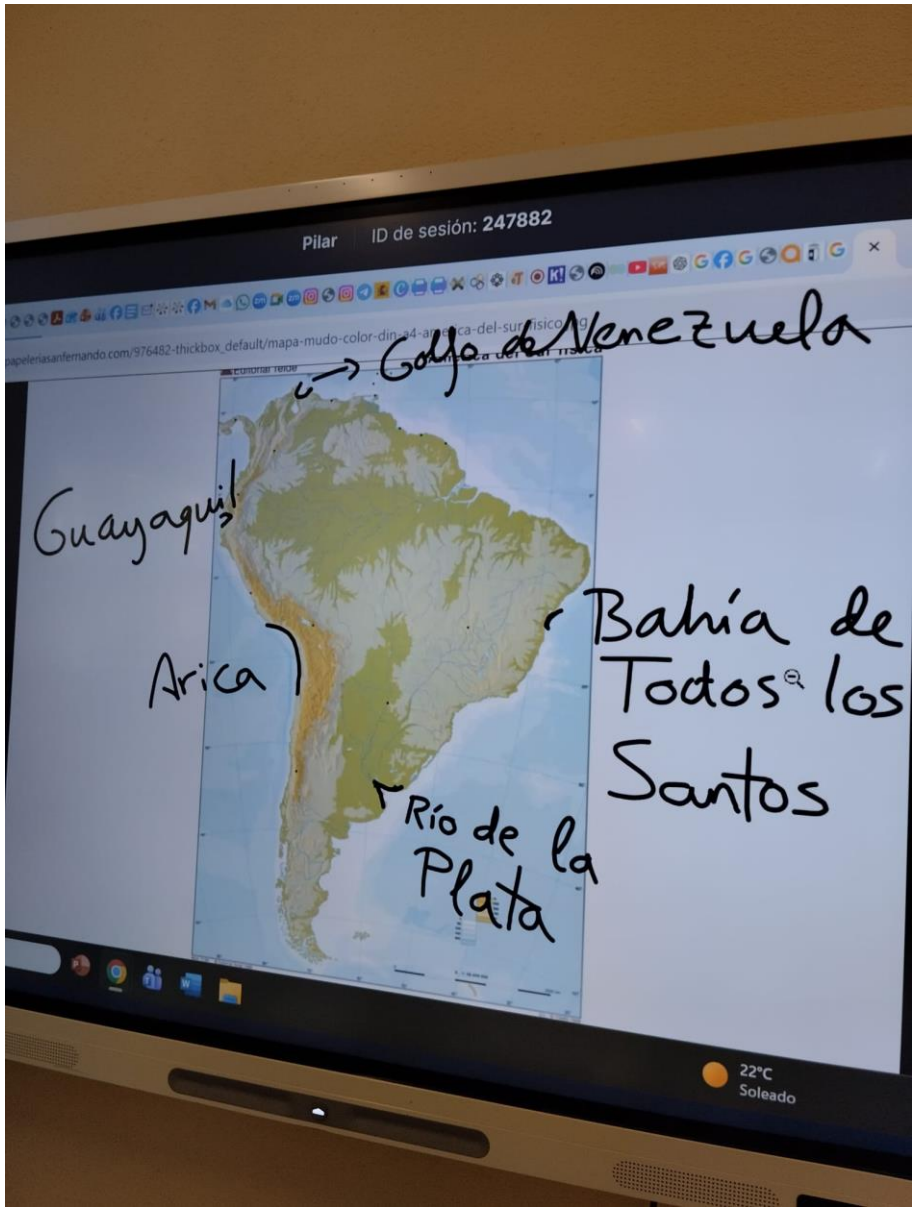
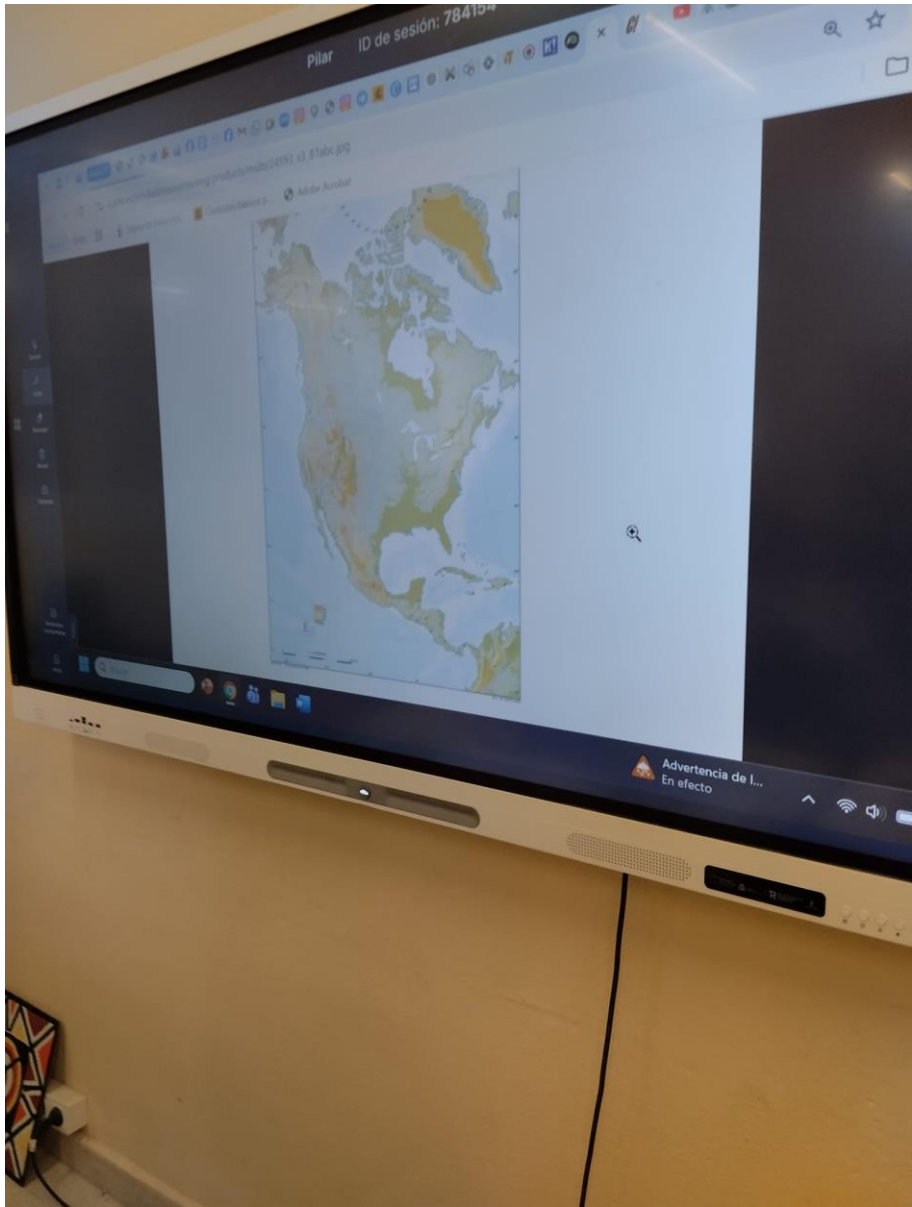


# EL MUNDO

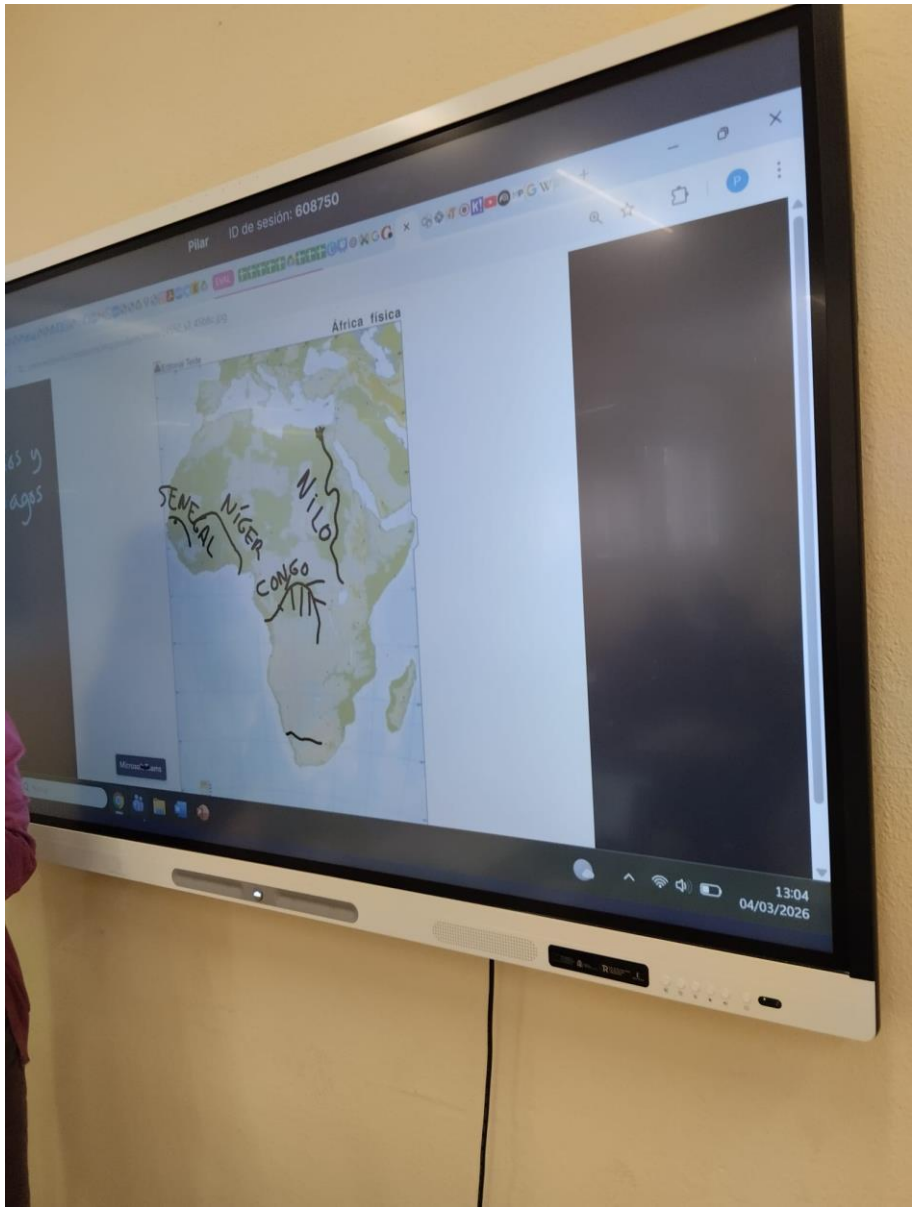
Utilizando la pizarra digital localizamos en los mapas de : Europa, Asia, África , América y Oceanía diferentes puntos principales en el mundo.

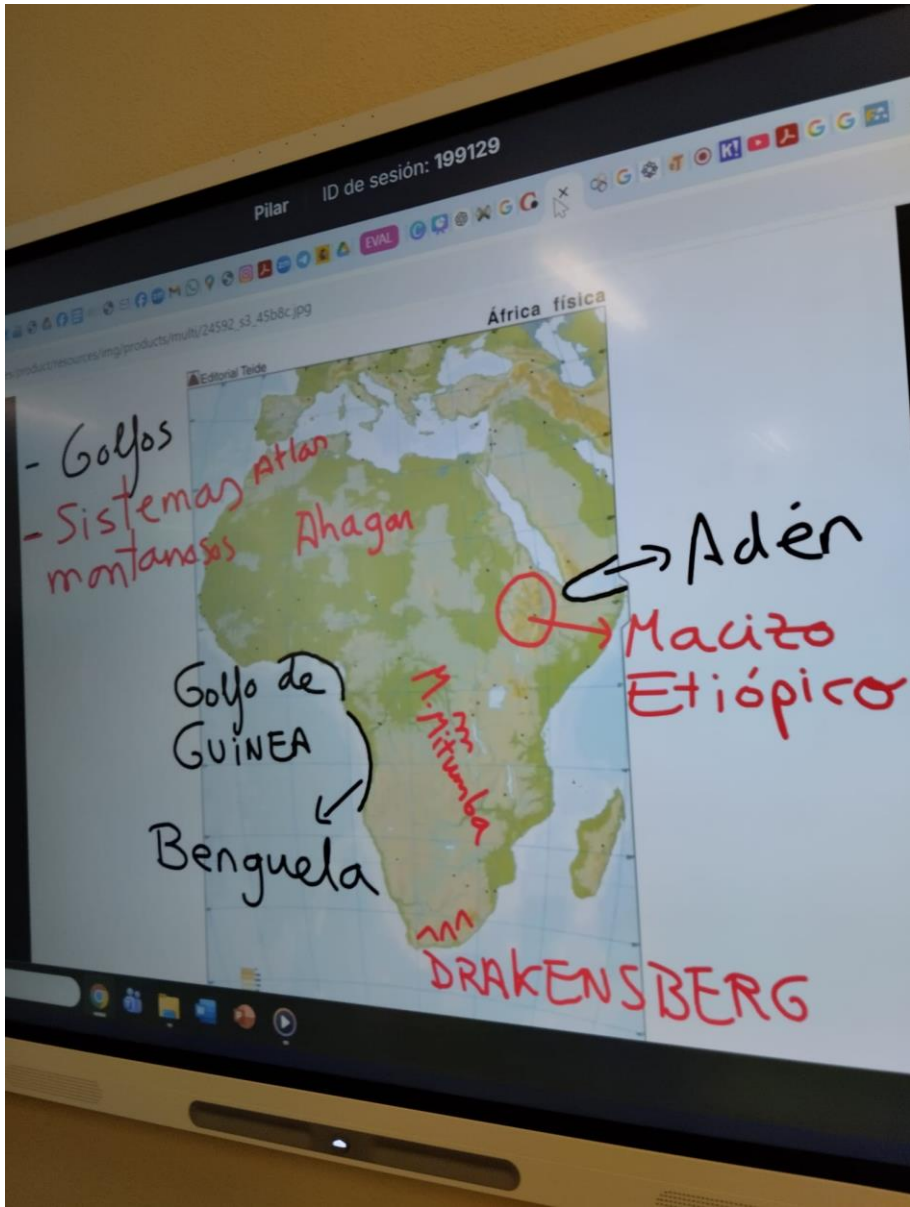












- Golfos

- Sistemas  
montañosos

Golfo de  
GUINEA

Benguela

Atlán

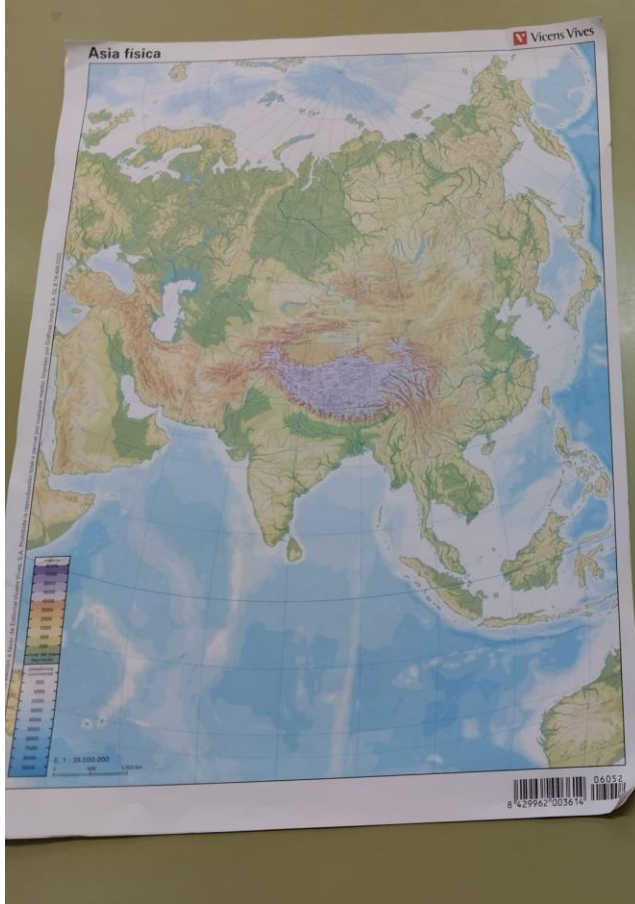
Ahagan

M. Mitumba

DRAKENSBURG

Adén

Maízo  
Etiópico



- OCÉANO GLACIAL ÁRTICO
- OCÉANO ÍNDICO
- OCÉANO PACÍFICO
- CORDILLERA DEL HIMALAYA
- MONTES ZAGROS
- MAR NEGRO
- MAR CASPIO
- MAR DE CHINA
- MAR DE JAPÓN
- RÍO GANGES
- RÍO INDO
- RÍO INDO
- RÍO ÉUFRATES
- GOLFO DE BENGALA
- ARCHIPIÉLAGO JAPONÉS
- INDIA
- INDONESIA
- JAPÓN
- CHINA